









  
 dott. alberto pagano - geofisica ambientale idrogeologica  
 C.so Matteotti 1 - 27090 CASEI GEROLA (PV) - ITALY  
 Tel. Fax: 0383 81436 E-mail: bertinogeo@alice.it

PROGETTO  
 COMPONENTE GEOLOGICA, IDROGEOLOGICA E SISMICA DEL PIANO DI GOVERNO DEL TERRITORIO DEL COMUNE DI SIZIANO  
 TAVOLA 5. CARTA DI SINTESI

|      |  |                 |
|------|--|-----------------|
| VOTO | IL TERRITORIO È SOTTO LA PROPRIETÀ DEL COMUNE DI SIZIANO | Scala<br>1:5000 |
|------|--|-----------------|

-  POZZO AD USO PUBBLICO IDROPOTABILE. E' INDICATA LA FASCIA DI RISPETTO [RAGGIO 200 M DAL POZZO] D.LGS 152/99; D.LGS 156/00.
  -  ZONE DI TUTELA AMBIENTALE E MONUMENTALE (L. 1497/1939).
  -  AMBITO 283 - PIANO CAVE DELLA PROVINCIA DI PAVIA. Delimitazione dell'area nel Comune di SIZIANO in cui è prevista l'attività di cava di sabbia e ghiaia con scavo per "arrotamento della locale scarpata che limita in sinistra la depressione in cui scorre la roggia Molino".
  -  CORSI D'ACQUA SUPERFICIALI PRINCIPALI (FUMI, RIO) [RIP]. DGR 7/7868 2002; DGR 7/13950; L.R. 1/2000.
  -  FASCIA DI RISPETTO DEI CORSI D'ACQUA PRINCIPALI [RIP]. E' INDICATA LA FASCIA DI 10 M DAL PIEDE DELL'ARGINE ESTERNO O DALLA SOMMITA' DELLA SPONDA AI SENSI R.D. N. 523 DEL 25/07/1904.
  -  LIMITE COMUNALE
- Norme antisismiche  
 Su tutto il territorio comunale, come previsto dalla normativa NTC 2008 e Ordinanza del Presidente del Consiglio dei ministri N. 3274 del 20 Marzo 2003 "Primi elementi in materia di criteri generali per la classificazione sismica del territorio nazionale e di normative tecniche per le costruzioni in zone sismiche", si dovrà prevedere l'applicazione delle norme tecniche specifiche previste per la ZONA 4.